

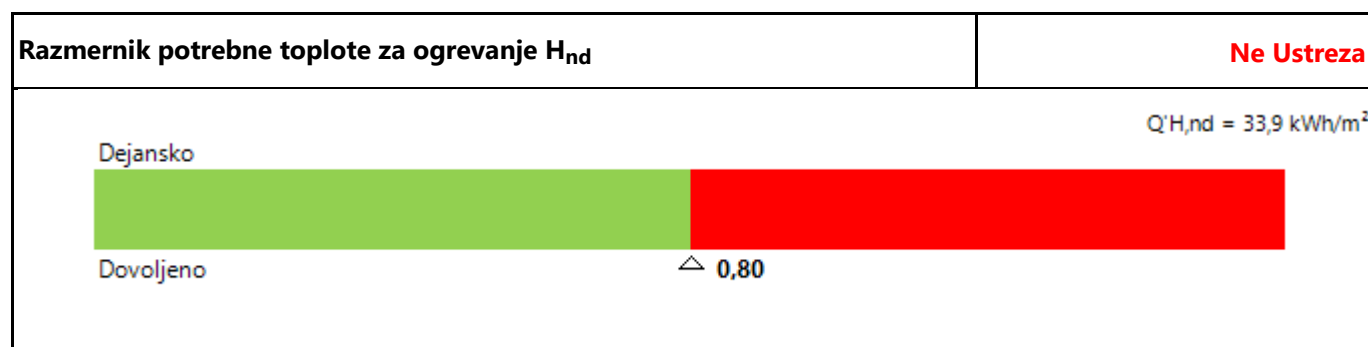
ENERGIJSKI KAZALNIKI

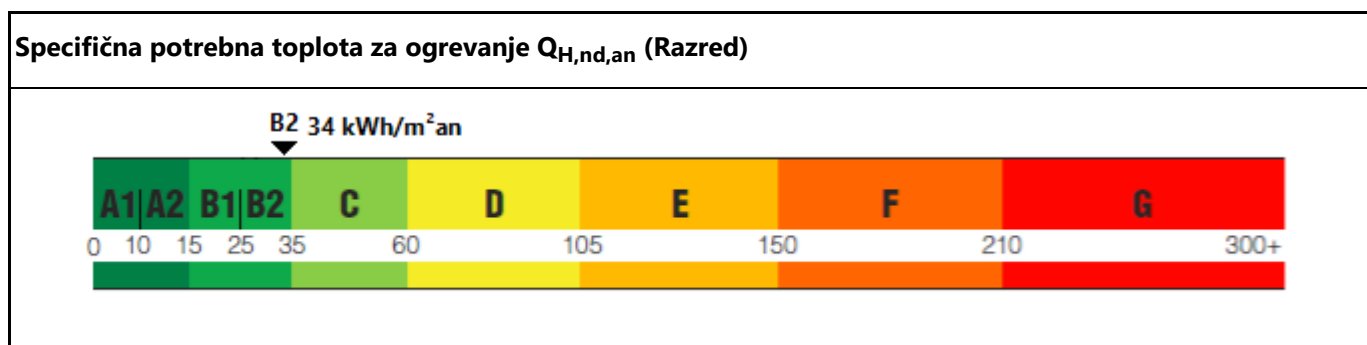
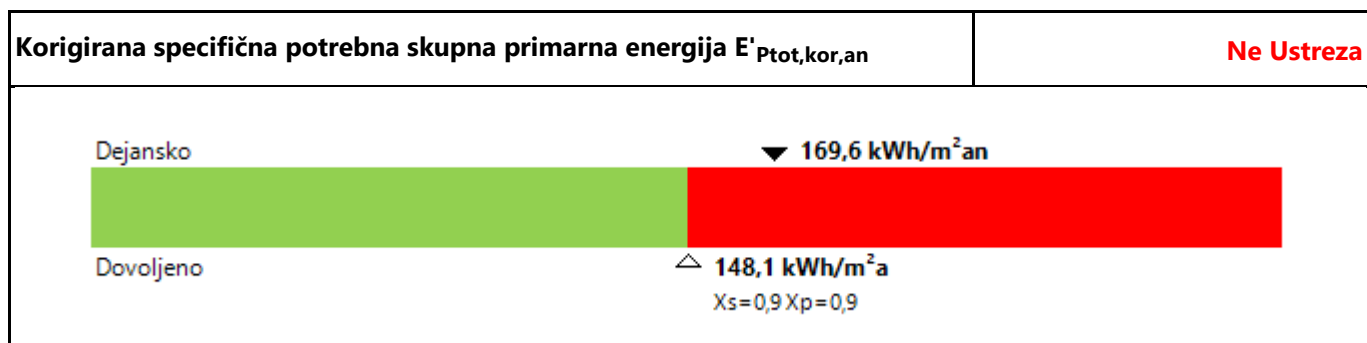
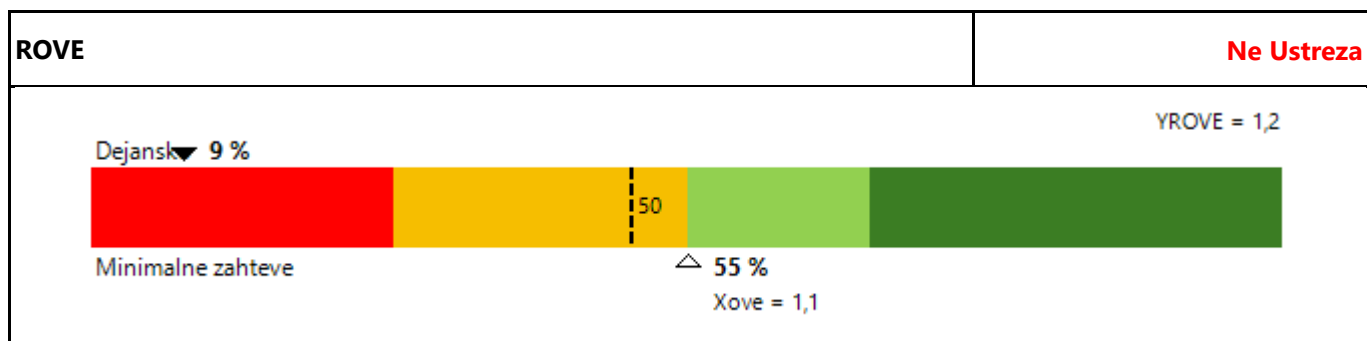
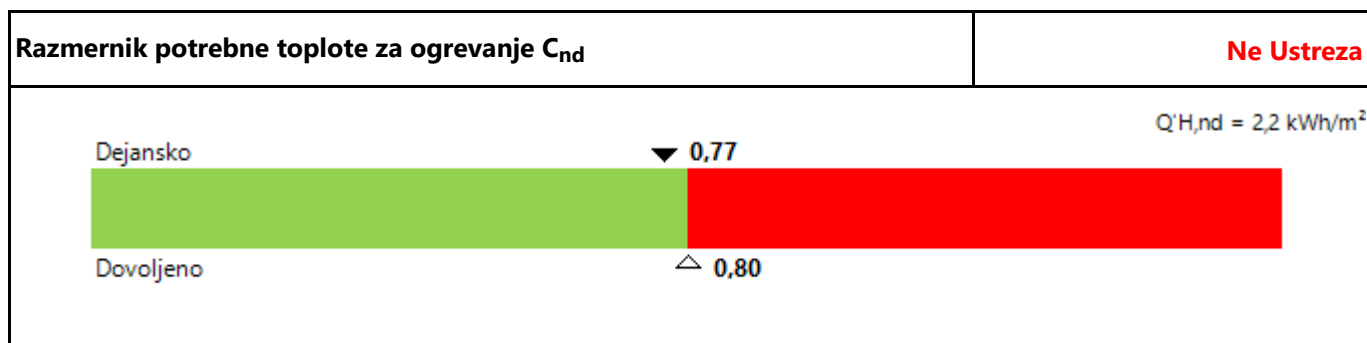
Splošni podatki o stavbi

Investitor	Občina Grosuplje
Stavba	OŠ Šmarje Sap - pred sanacijo
Lokacija stavbe	Grosuplje , Ljubljanska cesta 49
Katastrska občina	ŠMARJE
Parcelna številka	39/20
Koordinate lokacije stavbe (Y, X)	Y= 470074 X= 92972
Klasifikacija stavbe	1263001 Stavbe za izobraževanje in znanstvenoraziskovalno delo
Etažnost:	3
Kondicionirana površina stavbe A_{use}	4280,0 m ²
Prostornina stavbe V_e	17430,0 m ³
Neto prostornina stavbe V	14816,0 m ³
Faktor oblike stavbe f_o	0,33 m ⁻¹

Vrsta stavbe

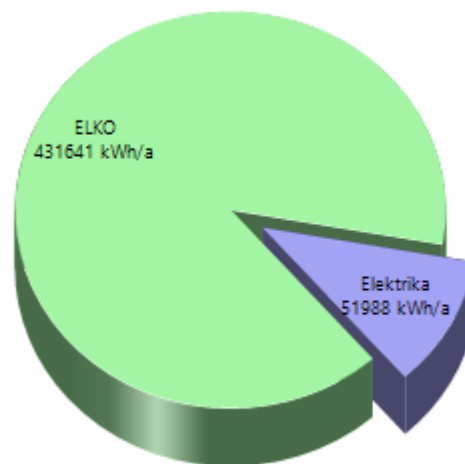
Opredelitev stavbe	Energetsko zahtevna stavba
Vrsta gradnje	Rekonstruirana
Javna stavba	Da





Struktura rabe celotne energije za delovanje stavbe po virih energije in energentih

Dovedena energija za delovanje stavbe:
483629 kWh/an



Izpusti ogljikovega dioksida $\text{MCO}_{2,\text{an}}$

147011 kg/an